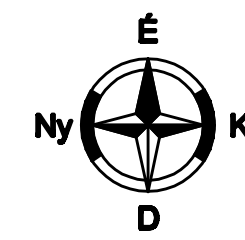


# SARKAD VÁROS TELEPÜLÉSRENDEZÉSI TERVE

## Szabályozási terv KÜLTERÜLET

M=1:10 000



### TERÜLETFELHASZNÁLÁSOK

#### Beépítésre szánt terület

Lakó terület	
Lke	Sz 0-30 6,0 550
Lk	Sz 50 8,5 min.550

Gazdasági terület	
Gksz-3	Sz 60 12,5 1000
Gip	Sz 50 4,5-14,0 1000
Gip-köz	Sz 40 4,5-9,5 -

Üdülési terület	
Üh	Sz 0-20 4,0-6,0 400

Különleges terület	
K-m	Sz 40 3,0-12,0 1000
K-sz	Sz 40 2,0-12,0 -
K-h	Sz 40 2,5-6,0 1500
K-kh	Sz 25 10,5 1500

### JELMAGYARÁZAT

#### Beépítésre nem szánt terület

- Közlekedési terület**
- Kk - közutak
  - KkK - költött pályás
- Erdőterület**
- Ey - védelmi
  - Eg-1 - gazdasági
  - Eg-2 - gazdasági
- Mezőgazdasági**
- Mk - kertés
  - MkM - általános (érdekes, megőrzendő gyepfelfület / szántó)
  - MkMk - különleges hasznosítású
- Vízgazdálkodási**
- V-1 - mede, hullámtér, töltés
  - V-2 - holtágak, csatornák, vízállások
  - V-3 - természetközeli terület
  - V-3 - szabadsztrand
- Különleges terület**
- KkK-1 - termelő

#### ÉRTELMEZÉSI JELEK

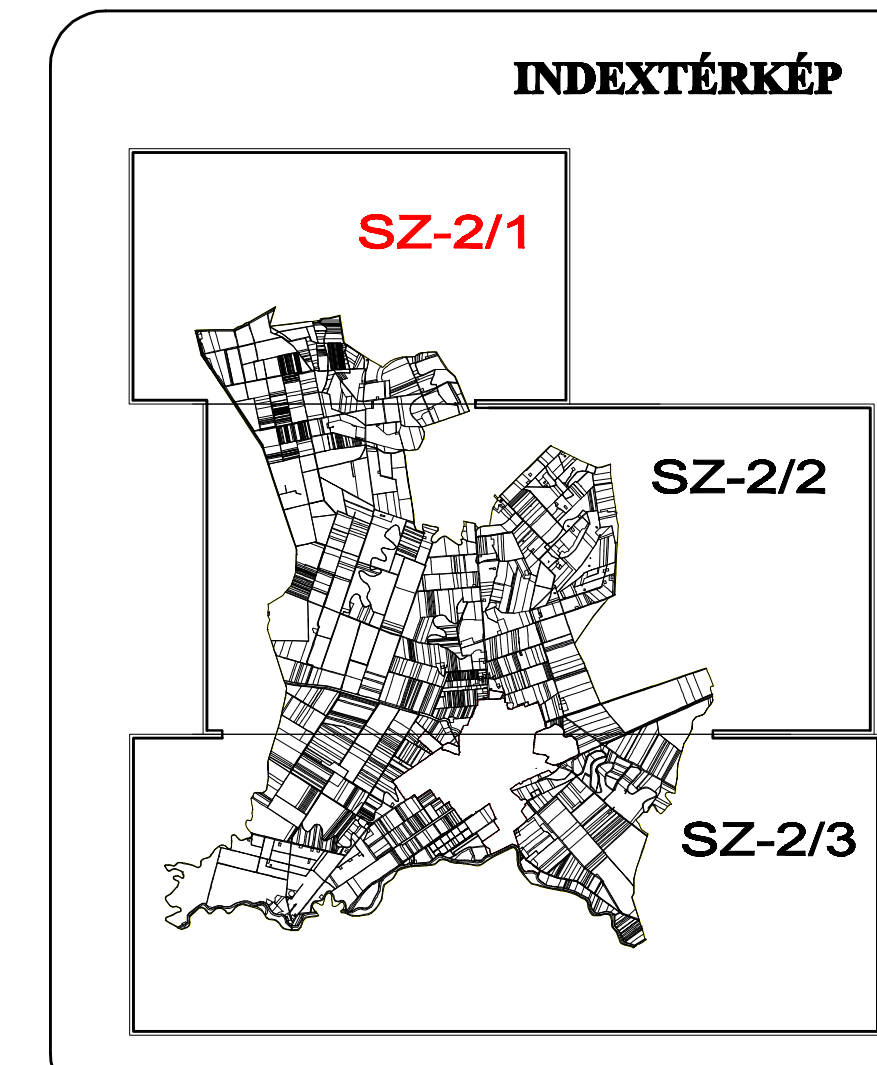
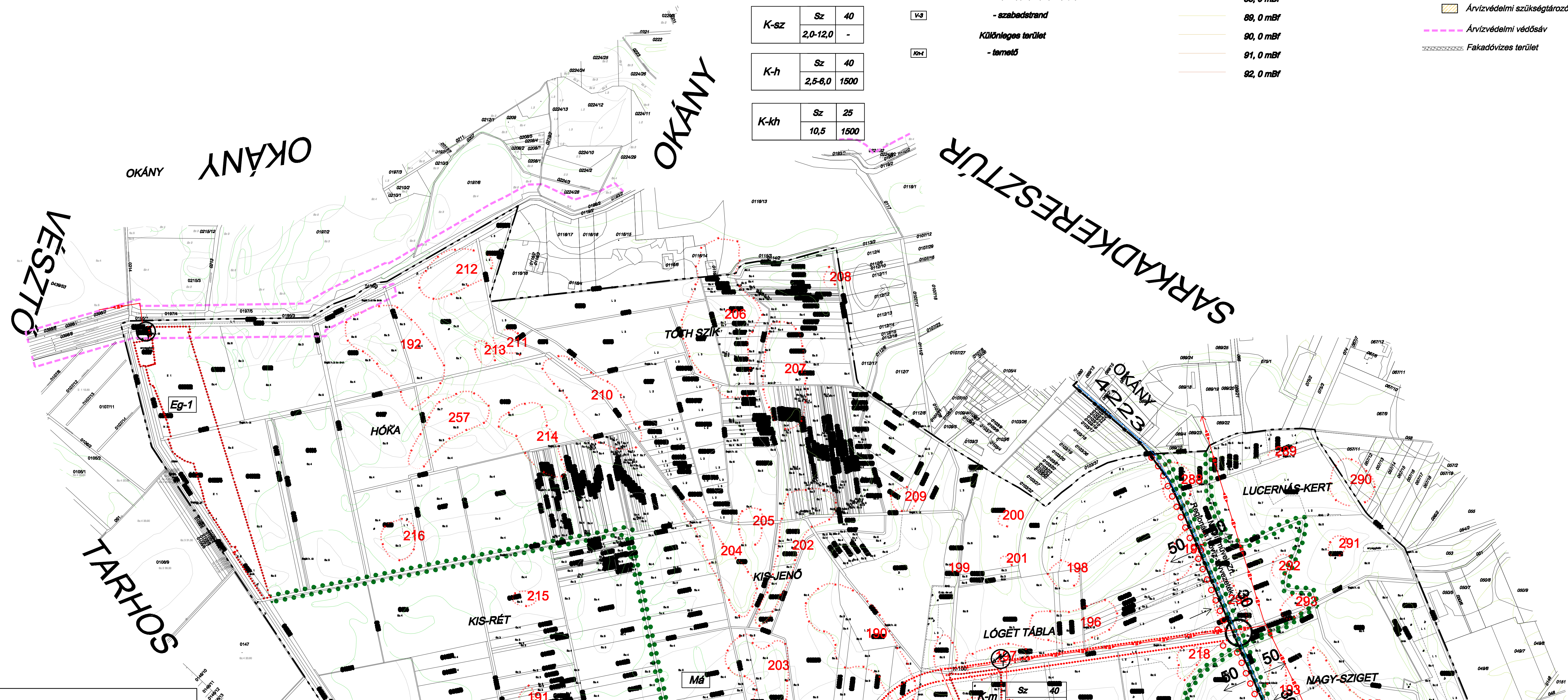
- Beépített és beépítésre szánt terület határa
  - Beépítésre nem szánt terület határa
  - Építési övezet, övezet határa és jele
  - Megszüntetési jel
  - Országhatár
  - Közigazgatási terület határa
  - Belterület határa
  - Belterület határa, tervezett
  - Régészeti terület száma
  - Régészeti terület határa
  - Natura 2000 terület
  - Tervezett tájvédelmi körzet területe
  - Rekultiválendő terület
  - Helyi jelentőségű védett természeti emlék
  - Országos jelentőségű védett természeti emlék
  - Meghatározott fa- és cserjefaj
  - Meghatározott fafaj
- Szintvonalak**
- 84, 0 mBf
  - 85, 0 mBf
  - 86, 0 mBf
  - 87, 0 mBf
  - 88, 0 mBf
  - 89, 0 mBf
  - 90, 0 mBf
  - 91, 0 mBf
  - 92, 0 mBf

#### KÖZLEKEDÉSI JELEK

- Meglévő Tervezett
- Országos főút
  - Helyi gyűjtőút
  - Kerékpárút
  - A közút száma
  - Védőtávolság
  - Építési szélesség
  - Híd
  - Vasútvonal
  - Szintbeni vasúti kereszteződés
- Vízgazdálkodási építményei**
- Szennyvíztisztító telep védővezete
  - Szennyvíznyomóvezeték
  - Közép-Békécsi Regionális Ivóvízvezeték
  - Közép-Békécsi Regionális Ivóvízvezeték védősávja
  - Meglévő Víznyelőcső és védősávja
  - Észlelőkút
  - Árvízvédelmi szűkítőtároló területe
  - Árvízvédelmi védősáv
  - Fakadóvízes terület

#### ENERGIA HÁLÓZATOK

- MOL Nagynyomású gázvezeték (64,0 bar)
- MOL Termékvezeték (gázolin) (64,0 bar)
- Nagy-középnomású gázvezeték (6,0 bar)
- Középnomású gázvezeték (3,0 bar)
- Gáz- és termékvezeték biztonsági védősávja
- Nyomásszabályzó
- Gázátadó állomás
- MOL Termelőiút és védősávja
- 35 kV-os elosztóhálózat
- 20 kV-os elosztóhálózat
- elektromos transzformátor állomás
- vilamos alállomás
- hírközlő alaphálózat (optika)
- hírközlő alaphálózat (földkábel)
- adó, vevőtorony, átjátszó állomás



**ERBO-PLAN MÉRNÖKI SZOLGÁLTATÓ Kft.**

Adatok: Papp László (T11-04-0108), Vékony Ádám (T11-04-0220), Erdős Béla (T11-04-0229), Fekete Zoltán (T11-04-0341), Fehér Gábor (T11-04-0343), Erdős Béla (T11-04-0343), Tárnok Barbara (T11-04-0341)

**MÉRETAJÁNY:** M=1:10.000  
**MÉRETEK:** 11,5x16,5 cm  
**MÉRETEK:** 11,5x16,5 cm

**MUNKASZÁM:** 11/2008  
**RAJZSZÁM:** SZ-2/1  
**TERVEZŐ:** Papp László  
**MEGTERVEZŐ:** Tárnok Barbara  
**ELLENŐRZŐ:** Erdős Béla

**SARKAD VÁROS TELEPÜLÉSRENDEZÉSI TERVE**  
**KÜLTERÜLET**  
**SZABÁLYOZÁSI TERV**

**ERBO-PLAN**